


CIUDAD DE PLOTTIER

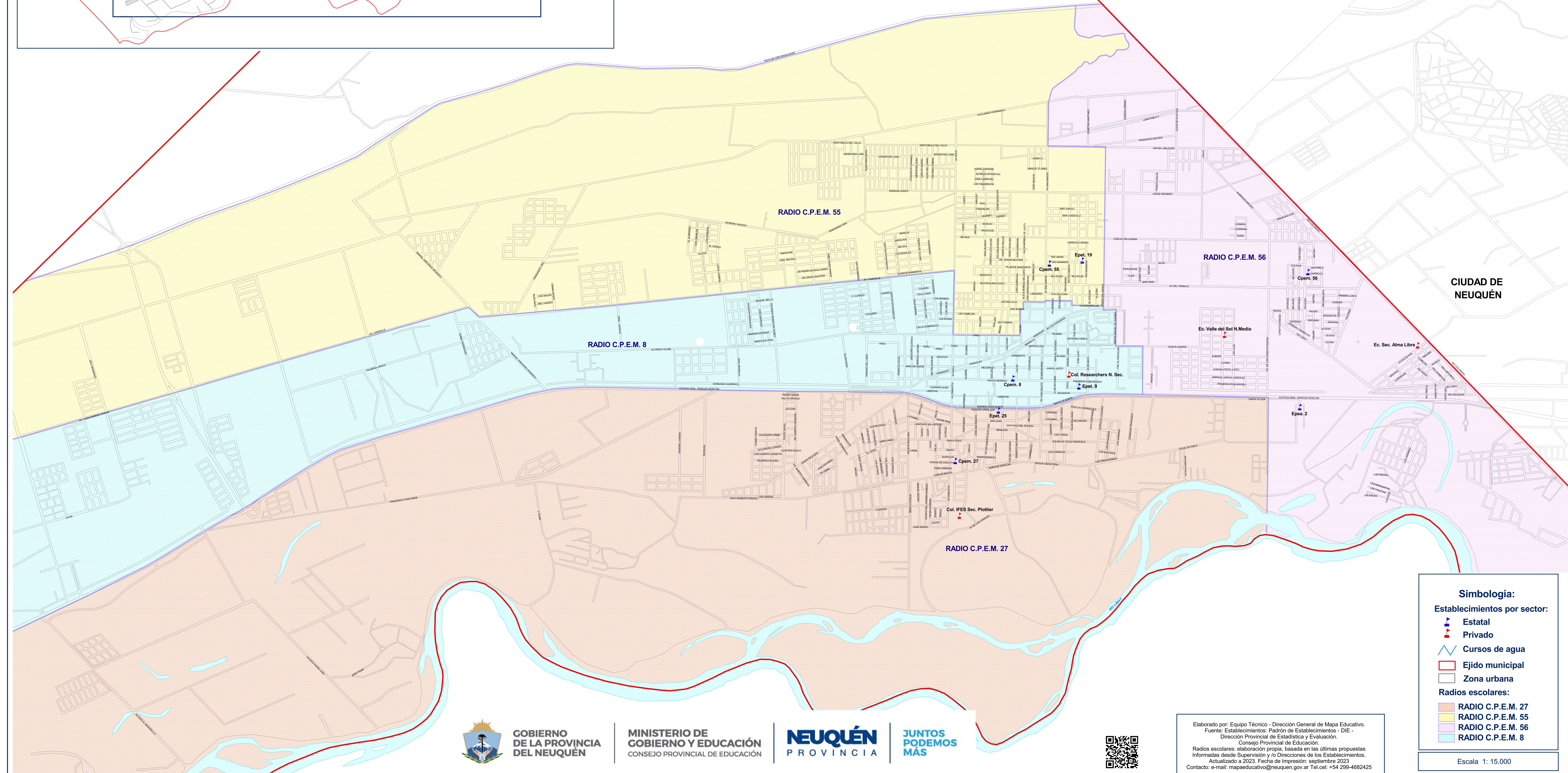
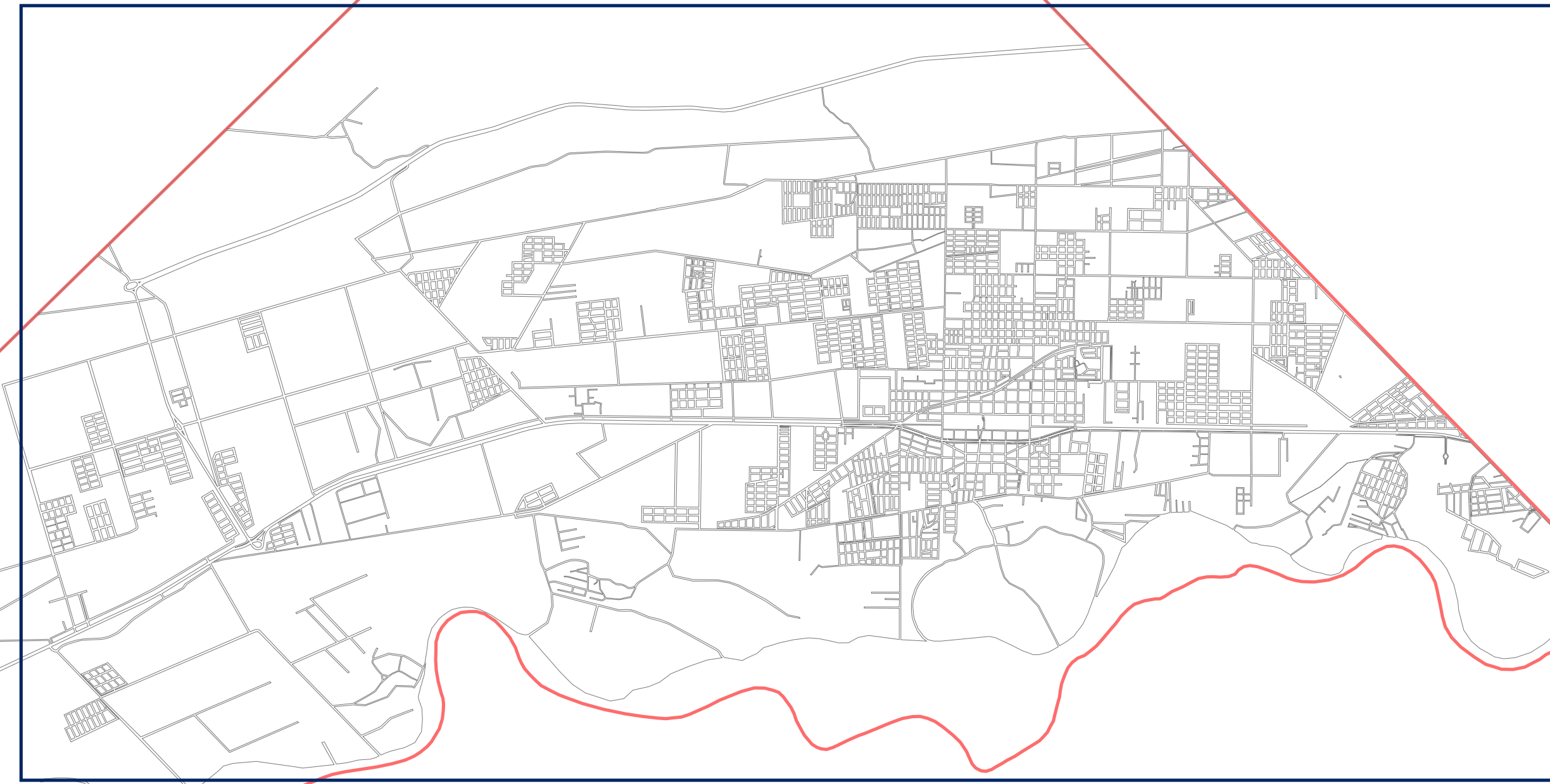
RADIOS ESCOLARES

Modalidad común

Nivel secundario



Área de detalle



CIUDAD DE NEUQUÉN

Simbología:

Establecimientos por sector:

- Estatal
- Privado
- ~ Cursos de agua
- Ejido municipal
- Zona urbana

Radio escolares:

- RADIO C.P.E.M. 27
- RADIO C.P.E.M. 55
- RADIO C.P.E.M. 56
- RADIO C.P.E.M. 8



GOBIERNO DE LA PROVINCIA DEL NEUQUÉN

MINISTERIO DE GOBIERNO Y EDUCACIÓN
CONSEJO PROVINCIAL DE EDUCACIÓN

NEUQUÉN PROVINCIA

JUNTOS PODEMOS MÁS



Elaborado por: Equipo Técnico - Dirección General de Mapa Educativo.
Fuente: Establecimientos: Padrón de Establecimientos - DIE - Dirección Provincial de Estadística y Evaluación. Consejo Provincial de Educación.
Radio escolares: elaboración propia, basada en las últimas propuestas informadas desde Supervisión y/o Direcciones de los Establecimientos.
Actualizado a 2023. Fecha de Impresión: septiembre 2023
Contacto: e-mail: mapaeducativo@neuquen.gov.ar Tel. cel: +54 299-4682425

Escala 1: 15.000