


# CIUDAD DE PLOTTIER

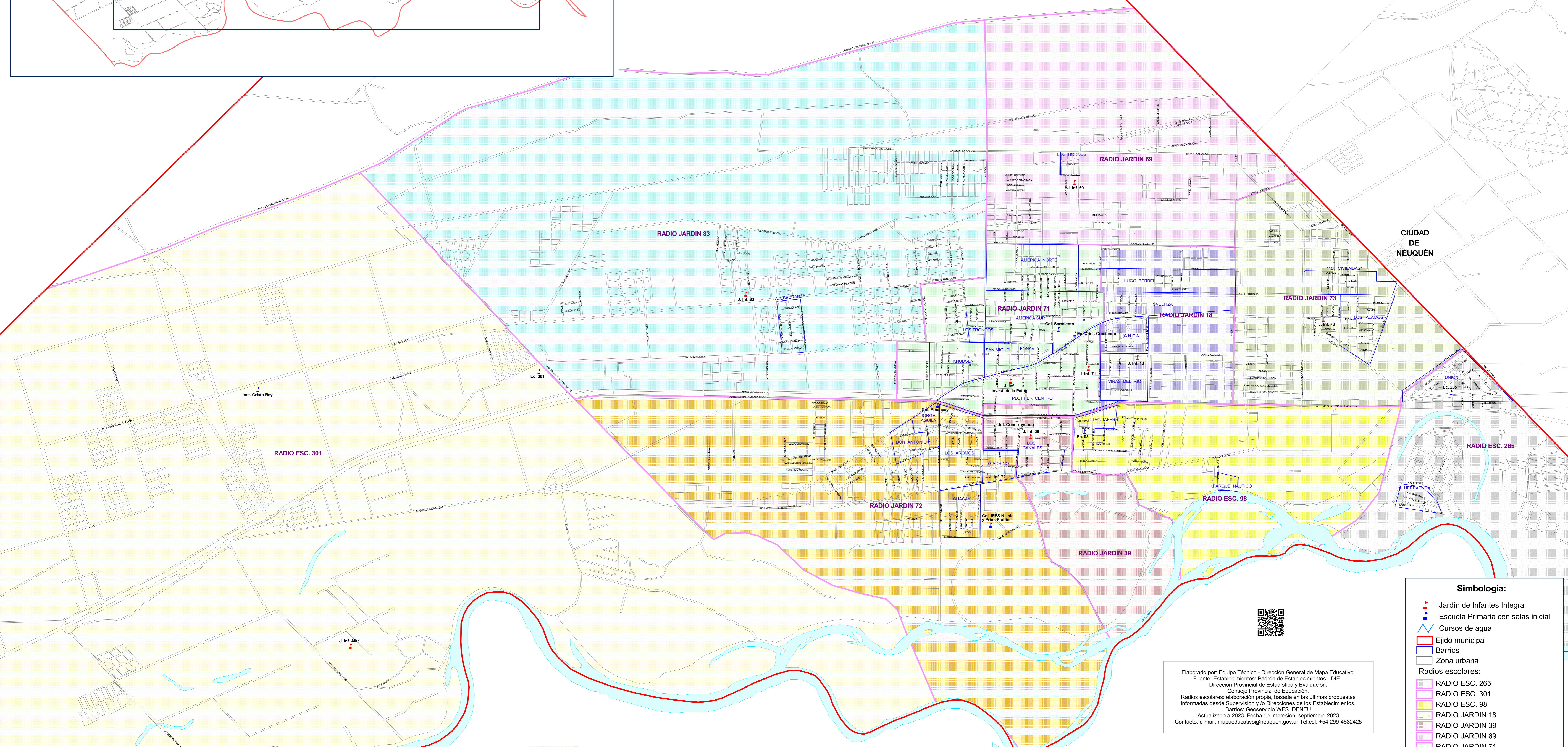
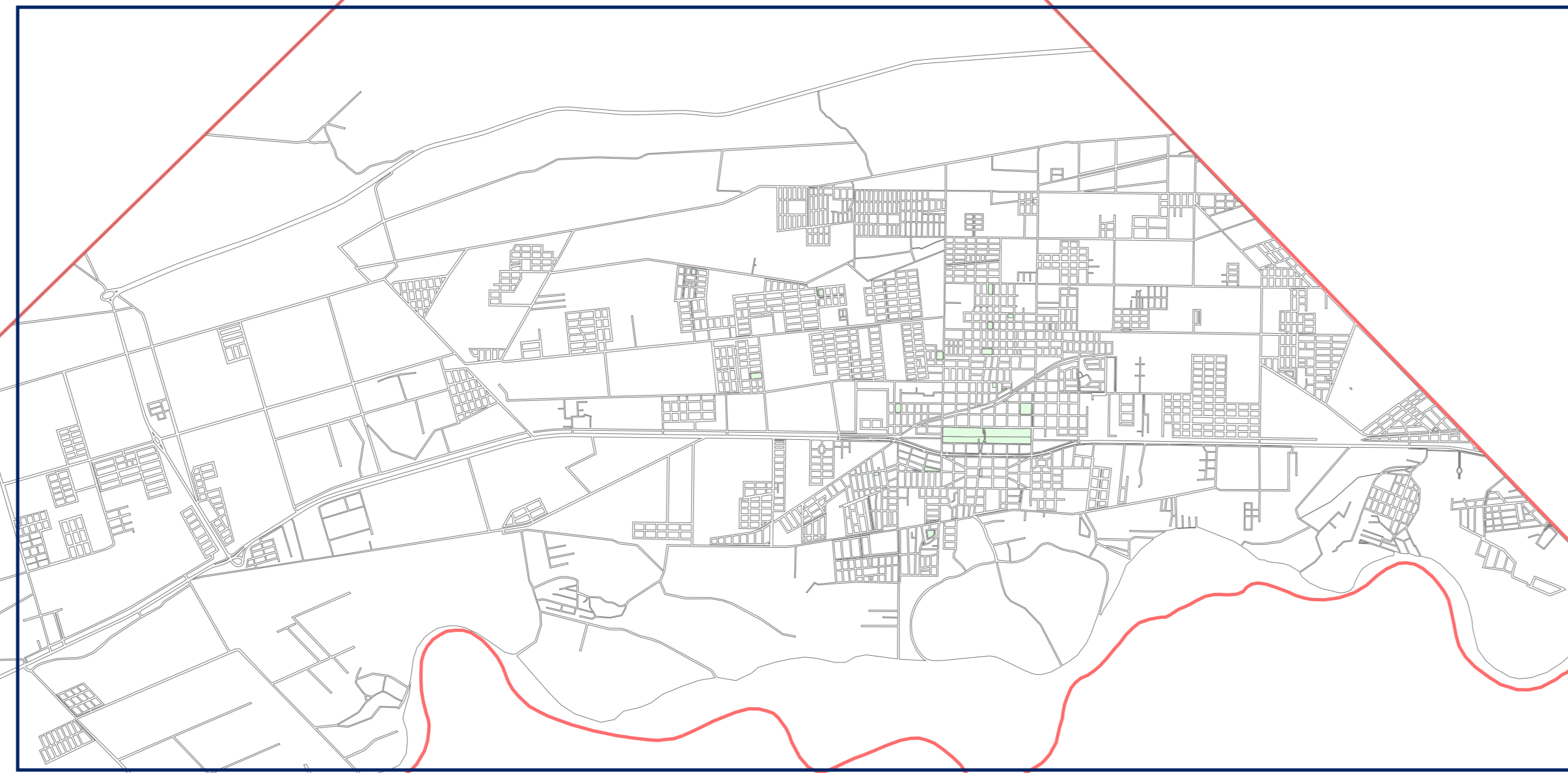
## RADIOS ESCOLARES

### Modalidad común

### Nivel inicial



Área de detalle



**Simbología:**

- Jardín de Infantes Integral
- Escuela Primaria con salas inicial
- Cursos de agua
- Ejido municipal
- Barrios
- Zona urbana

**Radios escolares:**

- RADIO ESC. 265
- RADIO ESC. 301
- RADIO ESC. 98
- RADIO JARDIN 18
- RADIO JARDIN 39
- RADIO JARDIN 69
- RADIO JARDIN 71
- RADIO JARDIN 72
- RADIO JARDIN 73
- RADIO JARDIN 83

Elaborado por: Equipo Técnico - Dirección General de Mapa Educativo.  
Fuente: Establecimientos: Padrón de Establecimientos - DIE - Dirección Provincial de Estadística y Evaluación.  
Consejo Provincial de Educación.  
Radios escolares: elaboración propia, basada en las últimas propuestas informadas desde Supervisión y/o Direcciones de los Establecimientos.  
Barrios: Geoservicio WFS IDENEU  
Actualizado a 2023. Fecha de Impresión: septiembre 2023  
Contacto: e-mail: mapaeducativo@neuquen.gov.ar Tel:cel: +54 299-4682425

