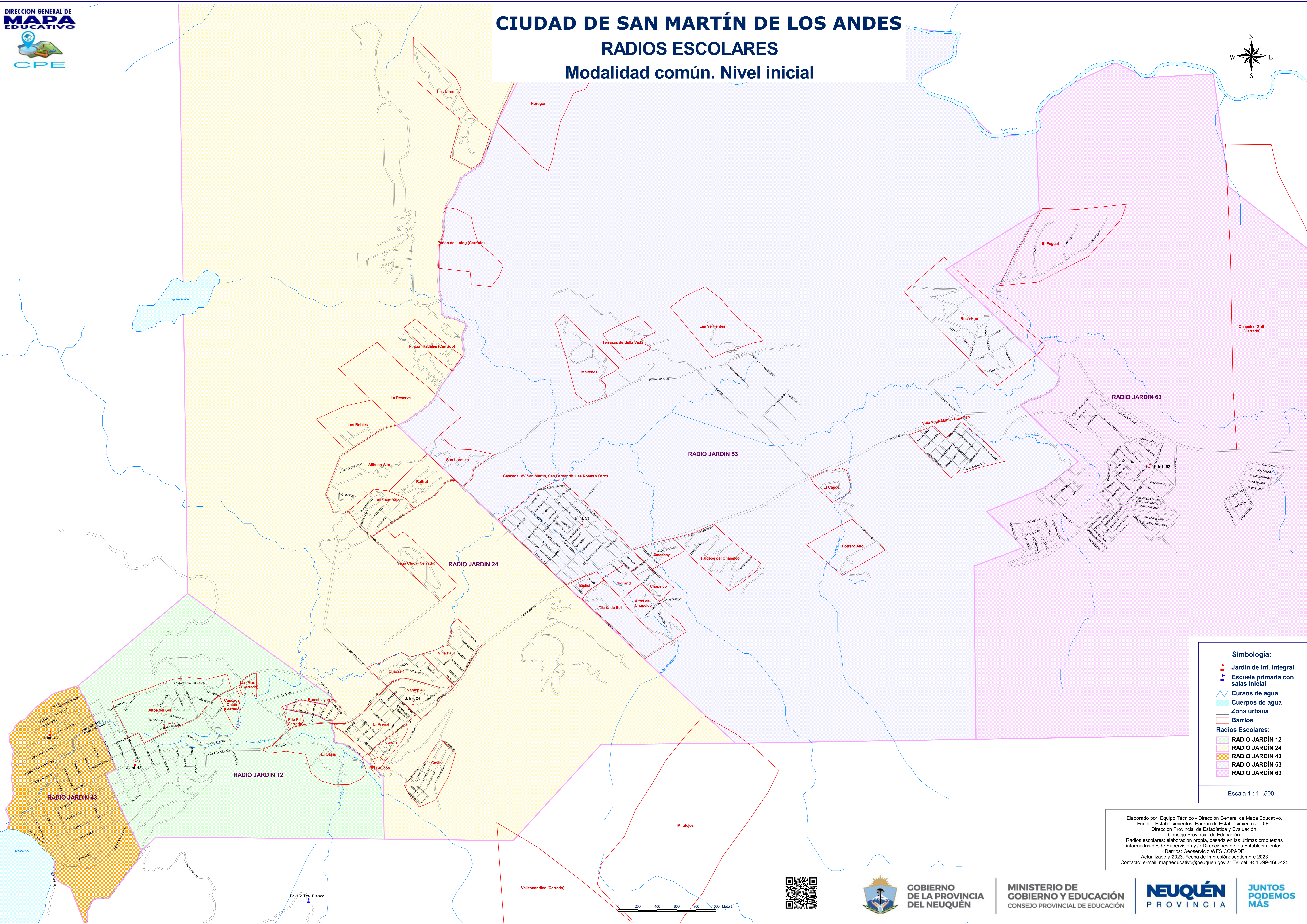
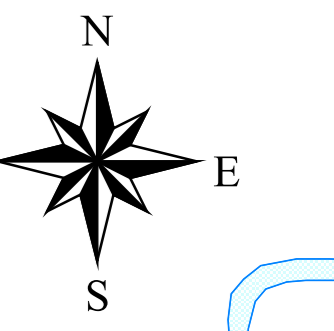


# CIUDAD DE SAN MARTÍN DE LOS ANDES

## RADIOS ESCOLARES

### Modalidad común. Nivel inicial



**Simbología:**

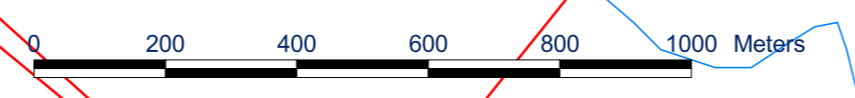
- Jardín de Inf. integral
- Escuela primaria con salas inicial
- Cursos de agua
- Cuerpos de agua
- Zona urbana
- Barrios

**Radios Escolares:**

- RADIO JARDÍN 12
- RADIO JARDÍN 24
- RADIO JARDÍN 33
- RADIO JARDÍN 43
- RADIO JARDÍN 53
- RADIO JARDÍN 63
- RADIO JARDÍN 73

Escala 1 : 11.500

Elaborado por: Equipo Técnico - Dirección General de Mapa Educativo.  
Fuente: Establecimientos: Padrón de Establecimientos - DIE - Dirección Provincial de Estadística y Evaluación.  
Consejo Provincial de Educación.  
Radios escolares: elaboración propia, basados en las últimas propuestas informadas desde Supervisión y/o Direcciones de los Establecimientos.  
Barrios: Geoservicio WFS COPADE  
Actualizado a 2023. Fecha de Impresión: septiembre 2023  
Contacto: e-mail: mapaeducativo@neuquen.gov.ar Tel.cel: +54 299-4682425



GOBIERNO DE LA PROVINCIA DEL NEUQUÉN

MINISTERIO DE GOBIERNO Y EDUCACIÓN  
CONSEJO PROVINCIAL DE EDUCACIÓN

NEUQUÉN PROVINCIA

JUNTOS PODEMOS MÁS